

EL
CAMINO PORTUGUÉS DE LA COSTA
A SU PASO POR EL
MUNICIPIO DE VIGO

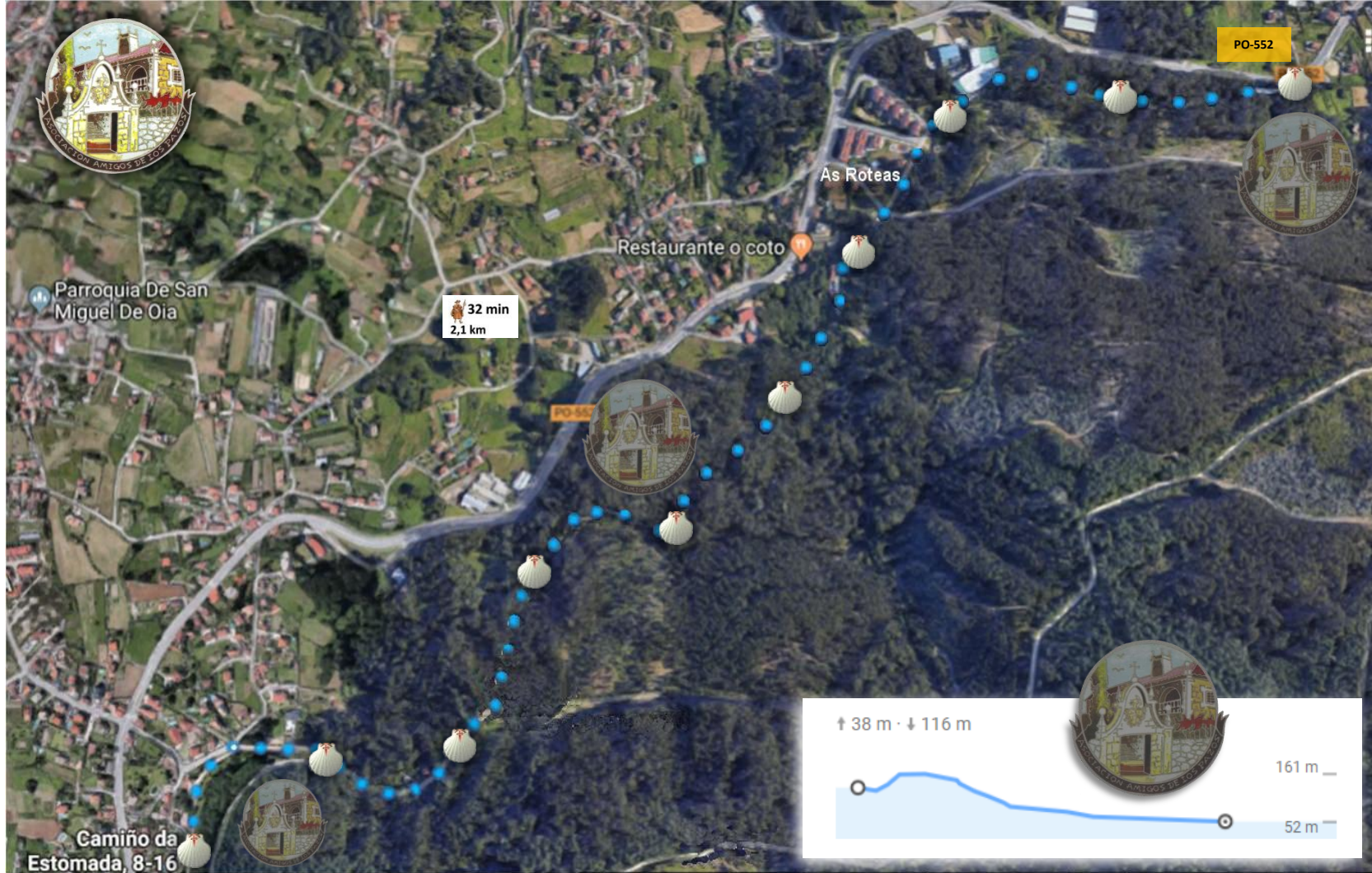
[1]

ROTONDA DE SAIÁNS – CAMIÑO DA ESTOMADA



[II]

CAMIÑO DA ESTOMADA – ROTEAS – CARRETERA DE CAMPOSANCOS



[III]

CARRETERA DE CAMPOSANCOS

Tramo desde el nº 251 hasta el 148 (Camiño do Romeu)



El Camino antiguo hasta el puente de San Andrés de Comesaña venía a coincidir con la actual Estrada de Camposancos, pero se recomienda la alternativa de la senda del río Lagares por resultar mucho más agradable de recorrer.

[IV]

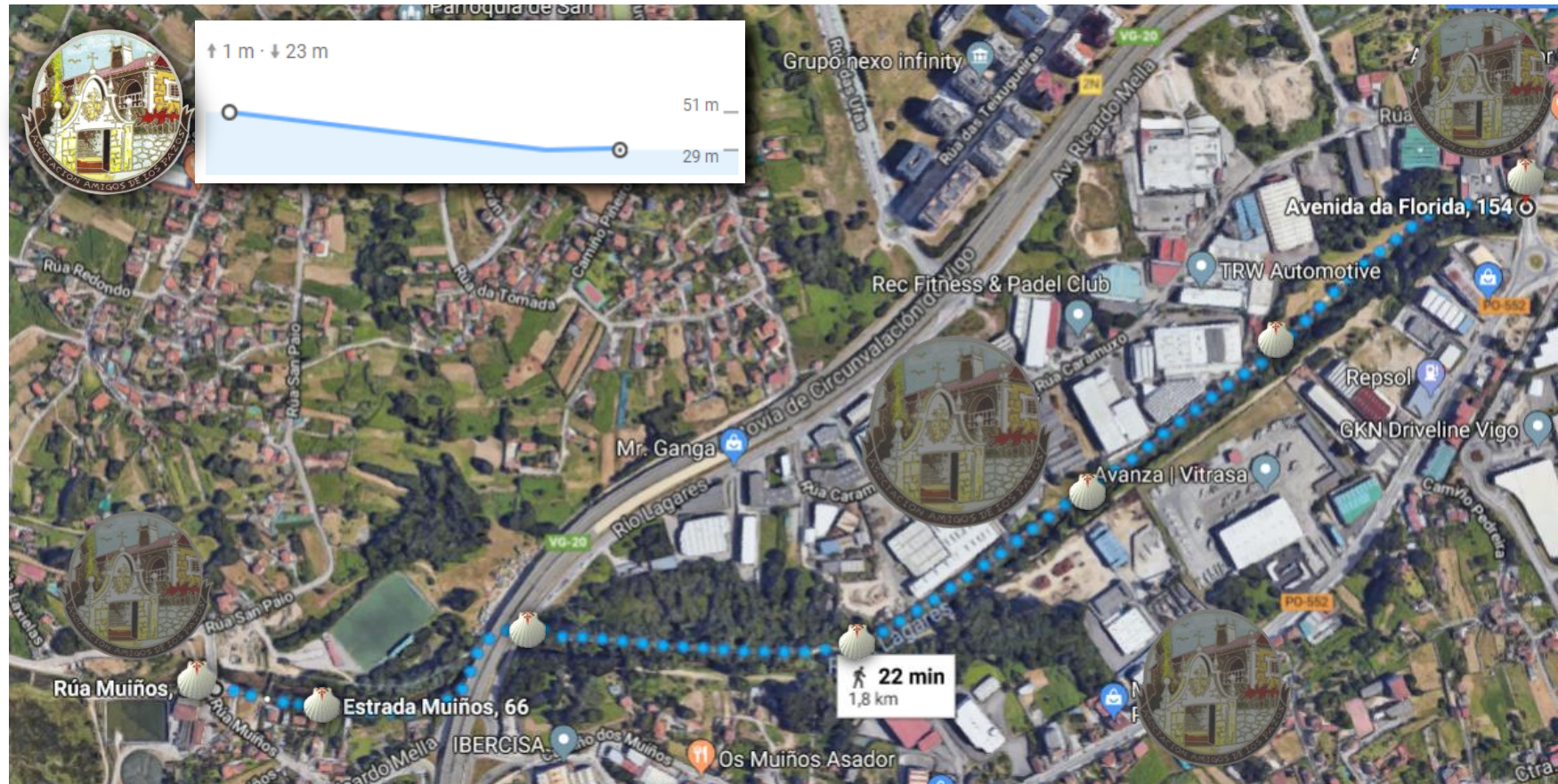
CAMIÑO DO ROMEU – SENDA DEL RÍO LAGARES



[V]

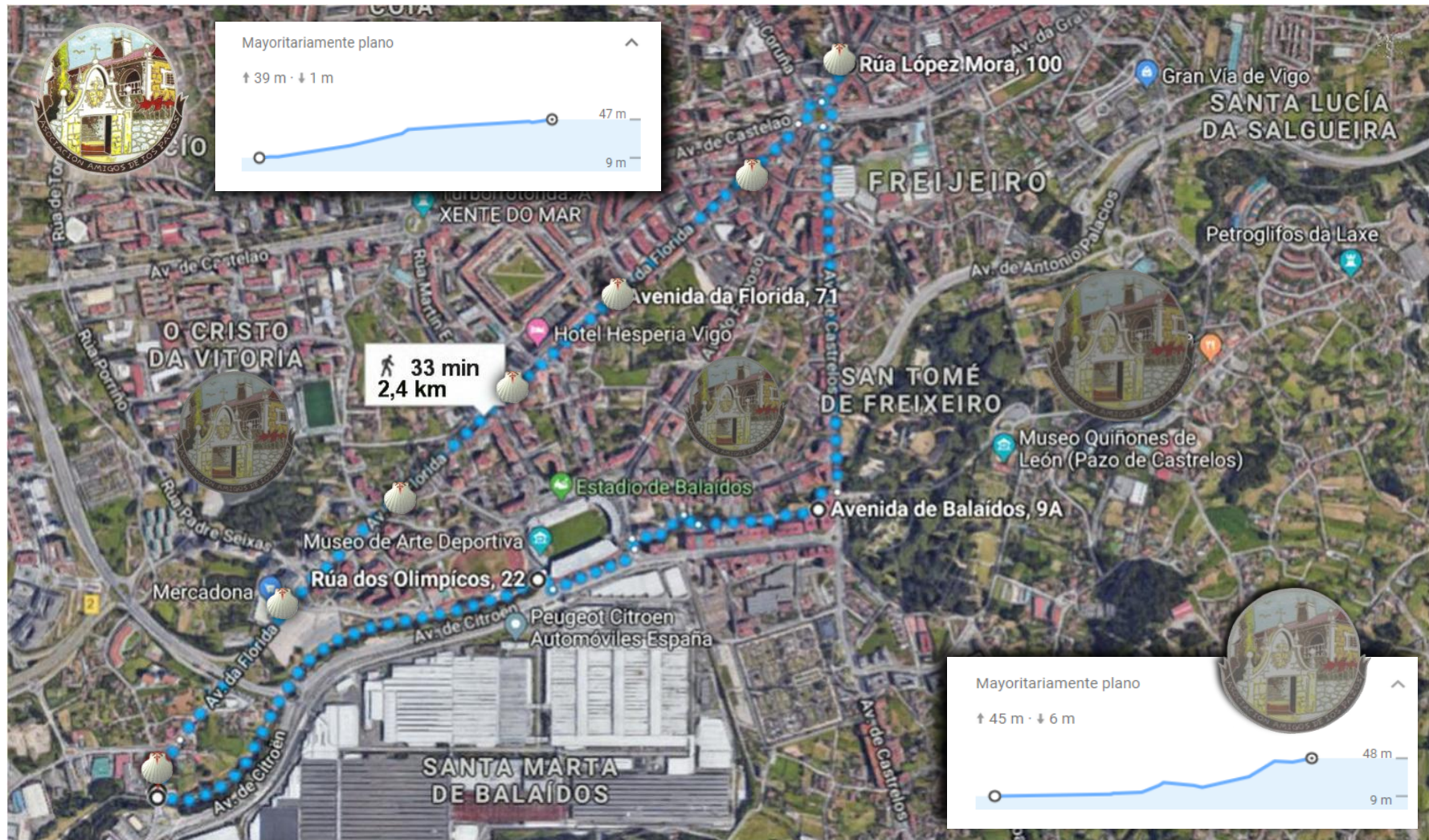
SENDA DEL RÍO LAGARES – AVDA. FLORIDA

(Tramo Muíños-Puente San Andrés/Avda. Florida)



[VI]

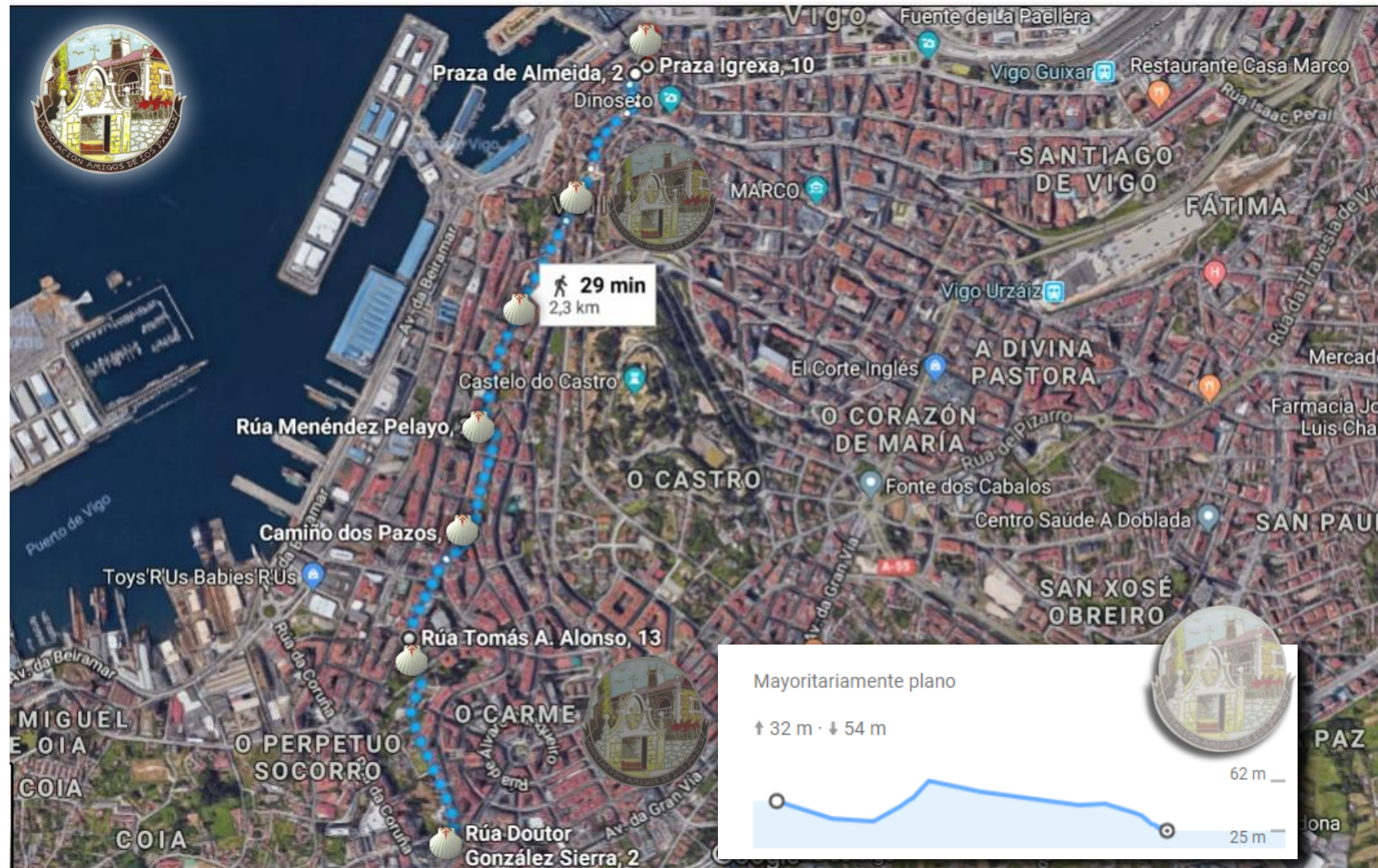
AVDA. FLORIDA – TRAVIESAS



Si bien la Avda. Florida es la ruta que más se aproxima a la antigua carretera de Baiona, la variante Avenida de Citroën-Avda. Castrelos permite pasar ante los vestigios del puente medieval de Balaidos. En total son unos 3 km de recorrido hasta las Traviesas.

[VII]

TRAVIESAS – CONCATEDRAL DE SANTA MARÍA



Al Paseo de Alfonso se llega por la calle Pi y Margall, pero también siguiendo la pendiente calle Chile y subir las escaleras hasta la calle Romil, que baja hasta la fuente de La Falperra. Por la calle Cachamuiña y por la Rúa de Santiago llegaremos hasta el olivo, símbolo de la ciudad.